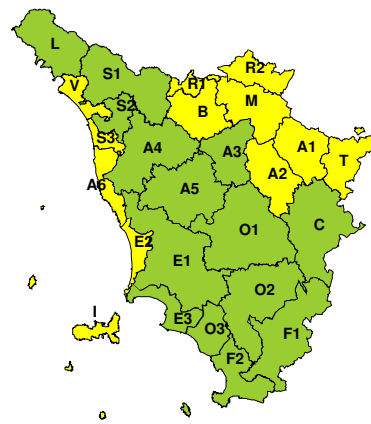



**BOLLETTINO DI VALUTAZIONE DELLE CRITICITÀ**

 Emissione di **Domenica, 27 Gennaio 2019**, ore 11.55

**Domenica, 27 Gennaio 2019**

**Lunedì, 28 Gennaio 2019**

**AREE INTERESSATE:**

- **A1-Arno-Casentino**
- **A2-Arno-Valdarno Sup.**
- A3-Arno-Firenze
- A4-Valdarno Inf.
- A5-Valdelsa-Valdera
- **A6-Arno-Costa**
- **B-Bisenzio e Ombr. Pt**
- C-Valdichiana
- E1-Etruria

- **E2-Etruria-Costa Nord**
- E3-Etruria-Costa Sud
- F1-Fiora e Alb.
- F2-Fiora e Alb.-Costa e G
- **I-Isole**
- L-Lunigiana
- **M-Mugello-Val di Sieve**
- O1-Ombr. Gr-Alto
- O2-Ombr. Gr-Medio

- O3-Ombr. Gr-Costa
- **R1-Reno**
- **R2-Romagna-Toscana**
- S1-Serchio-Garf.-Lima
- S2-Serchio-Lucca
- **S3-Serchio-Costa**
- **T-Valtiberina**
- **V-Versilia**

**Legenda criticità:** VERDE, ■ GIALLO, ● ARANCIONE, ▲ ROSSO

**PROVINCE INTERESSATE:** AREZZO, FIRENZE, LIVORNO, LUCCA, MASSA-CARRARA, PISA, PISTOIA, PRATO

**FENOMENI PREVISTI**

oggi, domenica transito di una perturbazione dal Nord Atlantico associata a forti venti di Libeccio. Domani, lunedì ancora instabilità.

**TEMPORALI:** oggi, domenica, dal pomeriggio, possibilità di locali temporali sulle aree di nord ovest, in Arcipelago e sul grossetano. Raffiche di vento e grandinate solo occasionali.

Domani, lunedì, possibilità di brevi rovesci temporaleschi nelle zone interne. Raffiche di vento e grandinate solo occasionali.

**MARE:** oggi, domenica, mare molto mosso o agitato a nord di Capraia e sulla costa grossetana.

Domani, lunedì, mari molto mossi (temporaneamente agitati al largo). Moto ondoso in attenuazione in serata.

**NEVE:** domani, lunedì, sulle zone prossime all'Appennino pistoiese, pratese, fiorentino ed aretino neve con accumuli fino a 5 cm a quote collinari (> 400 metri) e fino a 10-15 cm in montagna (600-1000 metri). Accumuli fino a 5 cm sull'Amiata a quote di montagna.

**DESCRIZIONE DELLE CRITICITÀ PREVISTE:**

Sulla base delle previsioni meteorologiche odierne e delle valutazioni dei possibili effetti al suolo effettuate, si prefigurano i seguenti scenari di criticità:



ZONE DI ALLERTA	RISCHIO	TEMPI	CRITICITÀ
A6, E2, I, S3, V	MAREGGIATE	dalle ore 12.00 Domenica, 27 Gennaio 2019 alle ore 12.00 Lunedì, 28 Gennaio 2019	<b>GIALLO</b>
A1, A2, B, M, R1 R2, T	NEVE	dalle ore 06.00 Lunedì, 28 Gennaio 2019 alle ore 23.59 Lunedì, 28 Gennaio 2019	<b>GIALLO</b>

## DESCRIZIONE DEGLI SCENARI DI EVENTO PREVISTI

### MAREGGIATE

**Criticità Giallo:** Sono possibili fenomeni occasionalmente pericolosi per l'incolumità delle persone, in grado di causare disagi e danni a carattere locale.

Sono possibili localizzati e temporanei problemi ai tratti stradali a ridosso della battigia con localizzate interruzioni della viabilità. Sono possibili problemi o danneggiamenti agli stabilimenti balneari e alle attività marittime. Sono possibili ritardi nei collegamenti marittimi. Si possono verificare situazioni di locale pericolo per la balneazione, per la navigazione da diporto e per le attività sportive.

### NEVE

**Criticità Giallo:** Sono possibili fenomeni occasionalmente pericolosi per l'incolumità delle persone, in grado di causare disagi e danni a carattere locale.

Sono possibili temporanei problemi alla circolazione stradale con interruzioni localizzate della viabilità, ritardi nei collegamenti terrestri, ferroviari ed aerei. Sono possibili localizzati problemi alle reti aeree di comunicazione e di distribuzione di servizi (tra cui telefonia ed elettricità) con temporanei blackout elettrici e telefonici. Sono possibili occasionali cadute di rami e rotture di alberi.



### RISCHIO IDROGEOLOGICO-IDRAULICO RETICOLO MINORE

Domenica, 27 Gennaio 2019

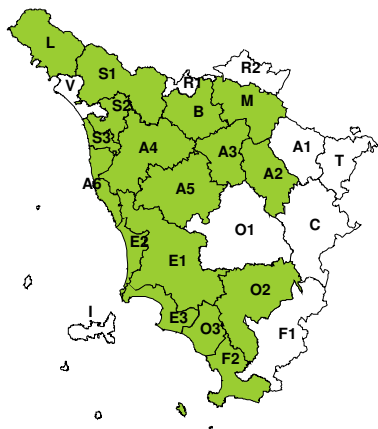


Lunedì, 28 Gennaio 2019

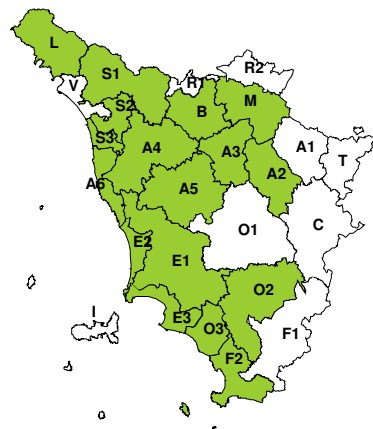


### RISCHIO IDRAULICO RETICOLO PRINCIPALE

Domenica, 27 Gennaio 2019

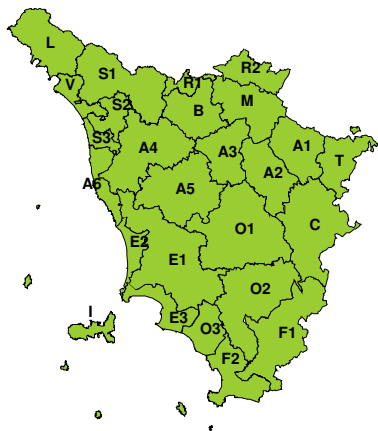


Lunedì, 28 Gennaio 2019

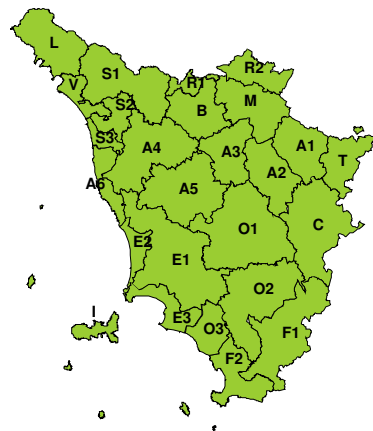


### RISCHIO TEMPORALI FORTI

Domenica, 27 Gennaio 2019



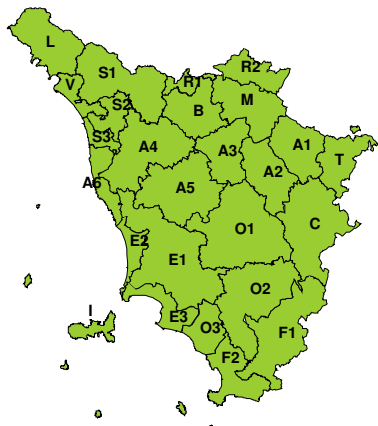
Lunedì, 28 Gennaio 2019





**RISCHIO VENTO**

**Domenica, 27 Gennaio 2019**

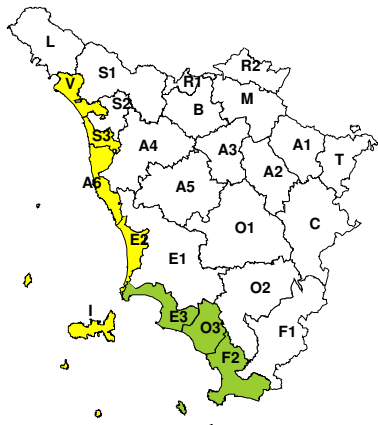


**Lunedì, 28 Gennaio 2019**

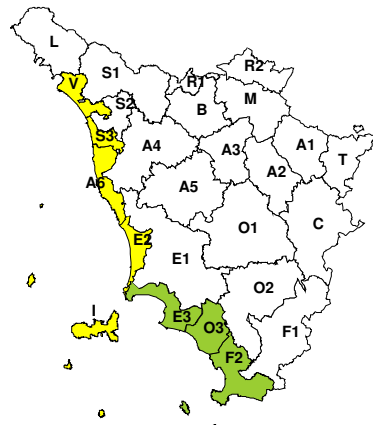


**RISCHIO MAREGGIATE**

**Domenica, 27 Gennaio 2019**

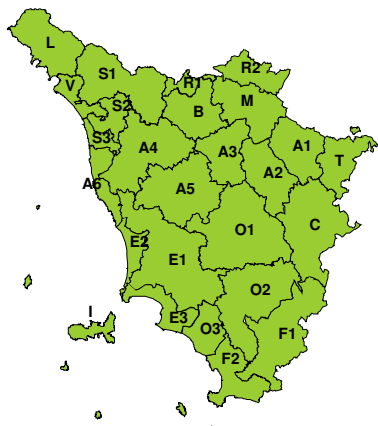


**Lunedì, 28 Gennaio 2019**

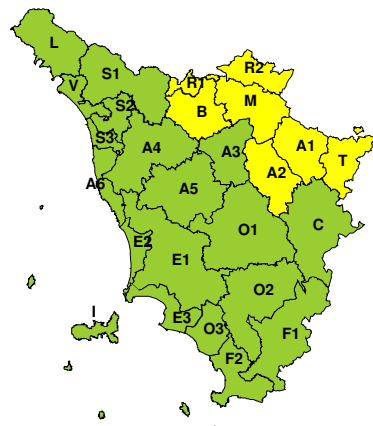


**RISCHIO NEVE**

**Domenica, 27 Gennaio 2019**



**Lunedì, 28 Gennaio 2019**





**RISCHIO GHIACCIO**

**Domenica, 27 Gennaio 2019**



**Lunedì, 28 Gennaio 2019**

