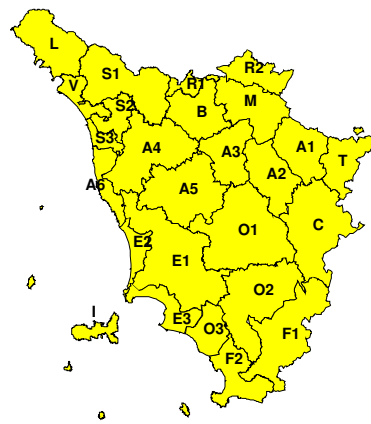



**BOLLETTINO DI VALUTAZIONE DELLE CRITICITÀ**

 Emissione di **Martedì, 26 Novembre 2019**, ore 12.55

**Martedì, 26 Novembre 2019**

**Mercoledì, 27 Novembre 2019**

**AREE INTERESSATE:**

- |                         |                             |                         |
|-------------------------|-----------------------------|-------------------------|
| ■ A1-Arno-Casentino     | ■ E2-Etruria-Costa Nord     | ■ O3-Omr. Gr-Costa      |
| ■ A2-Arno-Valdarno Sup. | ■ E3-Etruria-Costa Sud      | ■ R1-Reno               |
| ■ A3-Arno-Firenze       | ■ F1-Fiora e Alb.           | ■ R2-Romagna-Toscana    |
| ■ A4-Valdarno Inf.      | ■ F2-Fiora e Alb.-Costa e G | ■ S1-Serchio-Garf.-Lima |
| ■ A5-Valdelsa-Valdera   | ■ I-Isole                   | ■ S2-Serchio-Lucca      |
| ■ A6-Arno-Costa         | ■ L-Lunigiana               | ■ S3-Serchio-Costa      |
| ■ B-Bisenzio e Ombr. Pt | ■ M-Mugello-Val di Sieve    | ■ T-Valtiberina         |
| ■ C-Valdichiana         | ■ O1-Omr. Gr-Alto           | ■ V-Versilia            |
| ■ E1-Etruria            | ■ O2-Omr. Gr-Medio          |                         |

**Legenda criticità:** VERDE, ■ GIALLO, ● ARANCIONE, ▲ ROSSO

**PROVINCE INTERESSATE:** AREZZO, FIRENZE, GROSSETO, LIVORNO, LUCCA, MASSA-CARRARA, PISA, PISTOIA, PRATO, SIENA

**FENOMENI PREVISTI**
**PIOGGIA:** oggi, martedì, nulla da segnalare. Domani, mercoledì, in particolare dal pomeriggio piogge in rapida estensione dalla costa alle zone interne, anche temporalesche.

Cumulati previsti: sulle zone settentrionali, in particolare sui rilievi, cumulati abbondanti, localmente molto abbondanti, intensità generalmente moderata, localmente e temporaneamente forte; sulle altre zone cumulati poco abbondanti, localmente abbondanti sulla costa e zone meridionali dove l'intensità potrà essere anche temporaneamente forte.

**TEMPORALI:** oggi, martedì, nulla da segnalare. Domani, mercoledì, in particolare dal pomeriggio possibilità di temporali sparsi, localmente anche di forte intensità sulla costa e zone meridionali.

**VENTO:** oggi, martedì, nulla da segnalare. Domani, mercoledì, rinforzo del vento meridionale sulla costa centro-meridionale, sull'arcipelago e sui crinali. Rotazione serale a Libeccio.

**DESCRIZIONE DELLE CRITICITÀ PREVISTE:**

Sulla base delle previsioni meteorologiche odierne e delle valutazioni dei possibili effetti al suolo effettuate, si prefigurano i seguenti scenari di criticità:



ZONE DI ALLERTA	RISCHIO	TEMPI	CRITICITÀ
A1, A2, A3, A4, A5 A6, B, C, E1, E2 E3, F1, F2, I, L M, O1, O2, O3, R1 R2, S1, S2, S3, T V	IDROGEOLOGICO IDRAULICO RETICOLO MINORE	dalle ore 12.00 Mercoledì, 27 Novembre 2019 alle ore 23.59 Mercoledì, 27 Novembre 2019	<b>GIALLO</b>
A4, A5, A6, E1, E2 E3, F1, F2, I, L O1, O2, O3, S1, S2 S3, V	TEMPORALI FORTI	dalle ore 12.00 Mercoledì, 27 Novembre 2019 alle ore 23.59 Mercoledì, 27 Novembre 2019	<b>GIALLO</b>
E3, F2, I, O3	VENTO	dalle ore 12.00 Mercoledì, 27 Novembre 2019 alle ore 20.00 Mercoledì, 27 Novembre 2019	<b>GIALLO</b>

**DESCRIZIONE DEGLI SCENARI DI EVENTO PREVISTI****IDROGEOLOGICO****IDRAULICO RETICOLO MINORE**

**Criticità Giallo:** Possibilità di innesco di frane superficiali/colate rapide di detriti o fango in bacini di dimensioni limitate e ruscellamenti superficiali anche con trasporto di materiale con conseguenti possibili danni localizzati alle infrastrutture, edifici e attività agricole, cantieri, insediamenti civili e industriali esposti; possibile innalzamento dei livelli idrometrici dei corsi d'acqua minori, con inondazioni delle aree limitrofe, anche per effetto di criticità locali (tombature, restringimenti, occlusioni delle luci dei ponti, ecc); possibile scorrimento superficiale delle acque nelle strade con fenomeni di rigurgito dei sistemi di smaltimento delle acque piovane e con possibile tracimazione e coinvolgimento delle aree urbane depresse, dei locali interrati e di quelli posti a pian terreno lungo le vie potenzialmente interessate da deflussi idrici; possibili temporanee interruzioni della rete stradale e/o ferroviaria in prossimità di impluvi, canali, zone depresse (sottopassi, tunnel, avvallamenti stradali, etc.) e a valle di porzioni di versante interessate da fenomeni franosi; possibili limitati danni alle opere idrauliche di difesa delle sponde, alle attività agricole, ai cantieri, agli insediamenti civili e industriali in alveo; possibili criticità connesse a localizzate cadute massi.

**TEMPORALI FORTI**

**Criticità Giallo:** In uno scenario caratterizzato da elevata incertezza previsionale, saranno possibili fenomeni intensi occasionalmente pericolosi per l'incolumità delle persone e in grado di causare disagi e danni a carattere locale. Saranno possibili gli effetti riconducibili al rischio **idrogeologico-idraulico reticolo minore**, che potrebbero verificarsi in maniera repentina ed improvvisa.

A causa delle violente raffiche di **vento**, saranno possibili ulteriori effetti tra cui ad esempio, rottura di rami e/o caduta di alberi, caduta di tegole, danni alle strutture provvisorie e/o agli edifici, abbattimento di pali, segnaletica e impalcature, trasporto di materiale, disagi e/o interruzione della viabilità e danneggiamenti alle reti di distribuzione di servizi (tra cui telefonia ed elettricità) con conseguenti interruzioni.

Nel caso in cui si verificano **grandinate** saranno inoltre possibili danni alle colture agricole, alle coperture degli edifici e agli automezzi.

Infine a causa delle **fulminazioni** saranno possibili danneggiamenti agli edifici, alberi e alle reti di distribuzione di servizi (tra cui telefonia ed elettricità) e eventualmente l'insacco di incendi in aree boschive.

**VENTO**

**Criticità Giallo:** Sono possibili fenomeni occasionalmente pericolosi per l'incolumità delle persone, in grado di causare disagi e danni a carattere locale.

Sono possibili isolate rotture di rami e/o caduta di alberi, caduta di tegole e cornicioni, localizzati danni alle strutture provvisorie, con trasporto di materiale vario.

Sono possibili localizzati problemi alla circolazione stradale in particolare su viadotti e ponti, con temporanee interruzioni della viabilità. Sono possibili occasionali disagi dovuti a ritardi o cancellazioni dei collegamenti terrestri, ferroviari, aerei e marittimi.

Sono possibili occasionali problemi alle reti di distribuzione di servizi (tra cui telefonia ed elettricità) con temporanee interruzioni dei servizi.



**Regione Toscana**

**Centro Funzionale** di Monitoraggio Meteo Idrologico - Idraulico  
**Settore Idrologico Regionale**



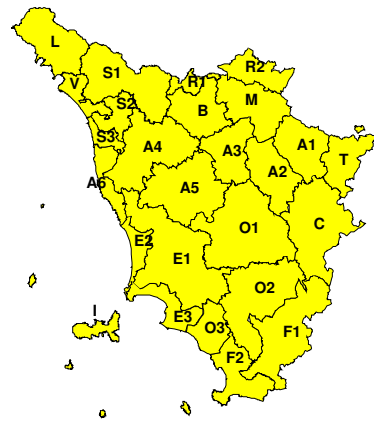


**RISCHIO IDROGEOLOGICO-IDRAULICO RETICOLO MINORE**

**Martedì, 26 Novembre 2019**

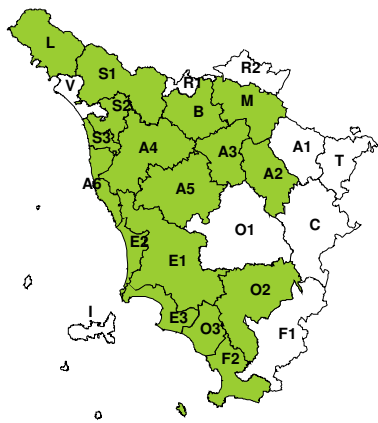


**Mercoledì, 27 Novembre 2019**

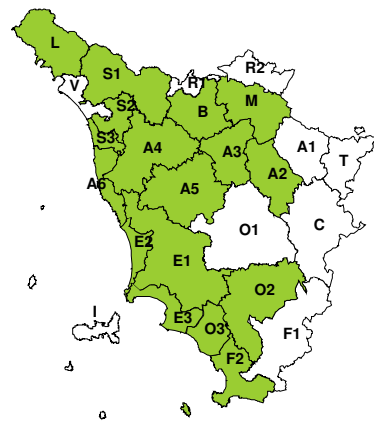


**RISCHIO IDRAULICO RETICOLO PRINCIPALE**

**Martedì, 26 Novembre 2019**

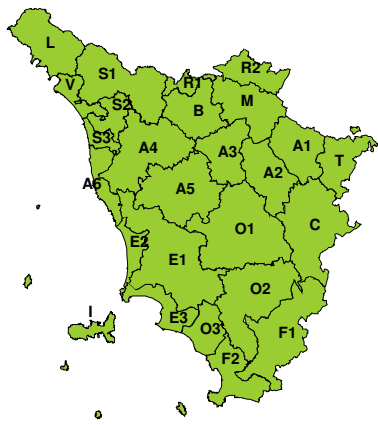


**Mercoledì, 27 Novembre 2019**

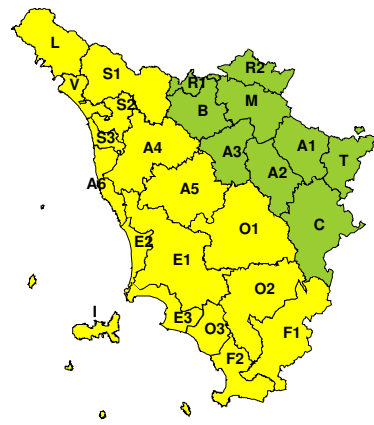


**RISCHIO TEMPORALI FORTI**

**Martedì, 26 Novembre 2019**



**Mercoledì, 27 Novembre 2019**



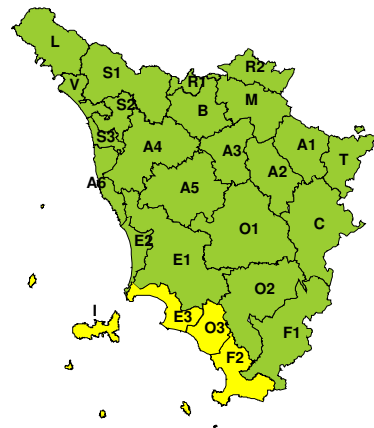


**RISCHIO VENTO**

**Martedì, 26 Novembre 2019**

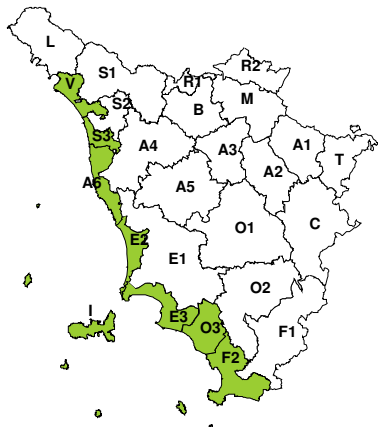


**Mercoledì, 27 Novembre 2019**

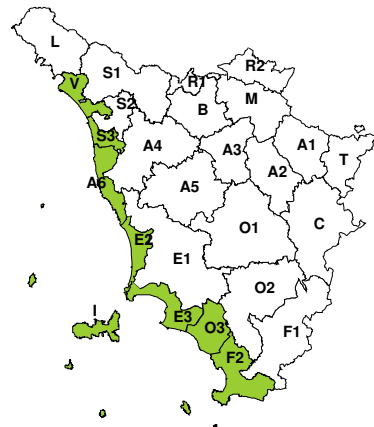


**RISCHIO MAREGGIATE**

**Martedì, 26 Novembre 2019**

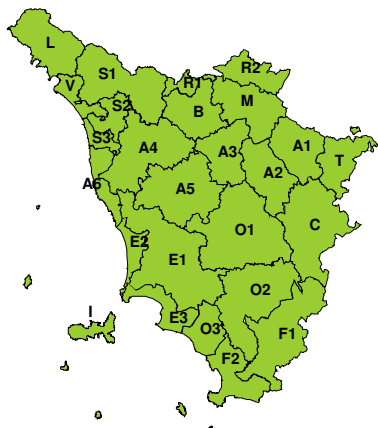


**Mercoledì, 27 Novembre 2019**



**RISCHIO NEVE**

**Martedì, 26 Novembre 2019**



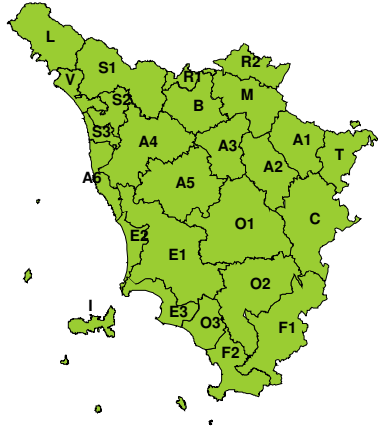
**Mercoledì, 27 Novembre 2019**





**RISCHIO GHIACCIO**

**Martedì, 26 Novembre 2019**



**Mercoledì, 27 Novembre 2019**

