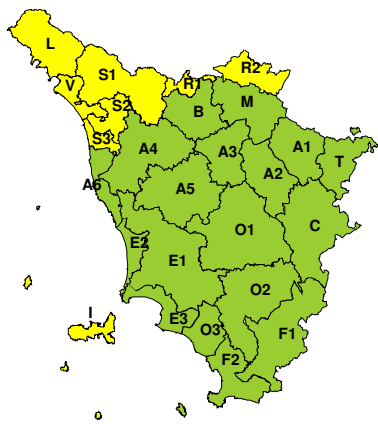
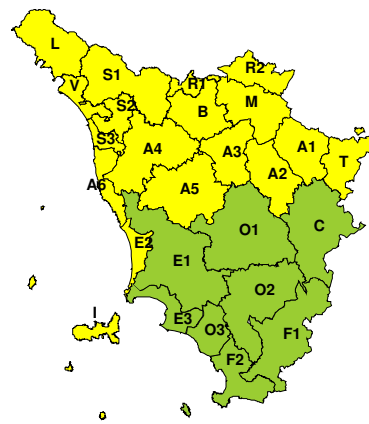


**BOLLETTINO DI VALUTAZIONE DELLE CRITICITÀ**Emissione di **Giovedì, 13 Febbraio 2020, ore 12.19****Giovedì, 13 Febbraio 2020****Venerdì, 14 Febbraio 2020****AREE INTERESSATE:**

- **A1-Arno-Casentino**
- **A2-Arno-Valdarno Sup.**
- **A3-Arno-Firenze**
- **A4-Valdarno Inf.**
- **A5-Valdelsa-Valdera**
- **A6-Arno-Costa**
- **B-Bisenzio e Ombr. Pt**
- C-Valdichiana
- E1-Etruria

- **E2-Etruria-Costa Nord**
- E3-Etruria-Costa Sud
- F1-Fiora e Alb.
- F2-Fiora e Alb.-Costa e G
- **I-Isole**
- **L-Lunigiana**
- **M-Mugello-Val di Sieve**
- O1-Ombr. Gr-Alto
- O2-Ombr. Gr-Medio

- O3-Ombr. Gr-Costa
- **R1-Reno**
- **R2-Romagna-Toscana**
- **S1-Serchio-Garf.-Lima**
- **S2-Serchio-Lucca**
- **S3-Serchio-Costa**
- **T-Valtiberina**
- **V-Versilia**

**Legenda criticità:** VERDE, ■ GIALLO, ● ARANCIONE, ▲ ROSSO

**PROVINCE INTERESSATE:** AREZZO, FIRENZE, LIVORNO, LUCCA, MASSA-CARRARA, PISA, PISTOIA, PRATO, SIENA

**FENOMENI PREVISTI**

rapida perturbazione, associata localmente a forti venti occidentali, in transito tra la sera di oggi, giovedì, e la notte di domani, venerdì.

**PIOGGIA:** oggi, giovedì, piogge sparse in serata sul nord della regione, più insistenti in montagna. Dalla tarda serata possibili brevi temporali.

Cumulati medi significativi sulle zone settentrionali con massimi fino a elevati sui rilievi.

Domani, venerdì, durante la notte, precipitazioni sparse su gran parte del territorio regionale, anche a carattere di breve temporale sulle zone settentrionali della regione. Generale cessazione dei fenomeni dalla mattina.

Cumulati medi significativi sulle zone settentrionali con cumulati massimi non elevati. Nei forti rovesci o nei temporali possibili intensità orarie massime fino a forti.

**TEMPORALI:** tra la sera di oggi, giovedì, e la notte di domani, venerdì, possibili temporali sparsi sulle zone settentrionali. Occasionali colpi di vento e grandinate.

**VENTO:** oggi, giovedì, venti di Libeccio in rinforzo. In serata forti venti di Libeccio sul nord-ovest e sulle zone settentrionali sottovento ai rilievi. Domani, venerdì, nella notte, forti venti occidentali sulle zone centro-settentrionali della regione. Rapida attenuazione dei venti successivamente.

**MARE:** domani, venerdì, fino alle prime ore della mattina, mare agitato sul litorale centro-settentrionale e sull'Arcipelago a nord dell'Elba.

**DESCRIZIONE DELLE CRITICITÀ PREVISTE:**



Sulla base delle previsioni meteorologiche odierne e delle valutazioni dei possibili effetti al suolo effettuate, si prefigurano i seguenti scenari di criticità:

ZONE DI ALLERTA	RISCHIO	TEMPI	CRITICITÀ
L, R1, S1, S2, V	IDROGEOLOGICO IDRAULICO RETICOLO MINORE	dalle ore 18.00 Giovedì, 13 Febbraio 2020 alle ore 08.00 Venerdì, 14 Febbraio 2020	<b>GIALLO</b>
A6, E2, I, S3, V	MAREGGIATE	dalle ore 00.00 Venerdì, 14 Febbraio 2020 alle ore 09.00 Venerdì, 14 Febbraio 2020	<b>GIALLO</b>
I, L, R1, R2, S1 S2, S3, V	VENTO	dalle ore 21.00 Giovedì, 13 Febbraio 2020 alle ore 08.00 Venerdì, 14 Febbraio 2020	<b>GIALLO</b>
A1, A2, A3, A4, A5 A6, B, M, T	VENTO	dalle ore 00.00 Venerdì, 14 Febbraio 2020 alle ore 08.00 Venerdì, 14 Febbraio 2020	<b>GIALLO</b>

## DESCRIZIONE DEGLI SCENARI DI EVENTO PREVISTI

### IDROGEOLOGICO

#### IDRAULICO RETICOLO MINORE

**Criticità Giallo:** Possibilità di innesco di frane superficiali/colate rapide di detriti o fango in bacini di dimensioni limitate e ruscellamenti superficiali anche con trasporto di materiale con conseguenti possibili danni localizzati alle infrastrutture, edifici e attività agricole, cantieri, insediamenti civili e industriali esposti; possibile innalzamento dei livelli idrometrici dei corsi d'acqua minori, con inondazioni delle aree limitrofe, anche per effetto di criticità locali (tombature, restringimenti, occlusioni delle luci dei ponti, ecc); possibile scorrimento superficiale delle acque nelle strade con fenomeni di rigurgito dei sistemi di smaltimento delle acque piovane e con possibile tracimazione e coinvolgimento delle aree urbane depresse, dei locali interrati e di quelli posti a pian terreno lungo le vie potenzialmente interessate da deflussi idrici; possibili temporanee interruzioni della rete stradale e/o ferroviaria in prossimità di impluvi, canali, zone depresse (sottopassi, tunnel, avvallamenti stradali, etc.) e a valle di porzioni di versante interessate da fenomeni franosi; possibili limitati danni alle opere idrauliche di difesa delle sponde, alle attività agricole, ai cantieri, agli insediamenti civili e industriali in alveo; possibili criticità connesse a localizzate cadute massi.

#### MAREGGIATE

**Criticità Giallo:** Sono possibili fenomeni occasionalmente pericolosi per l'incolumità delle persone, in grado di causare disagi e danni a carattere locale.

Sono possibili localizzati e temporanei problemi ai tratti stradali a ridosso della battigia con localizzate interruzioni della viabilità. Sono possibili problemi o danneggiamenti agli stabilimenti balneari e alle attività marittime. Sono possibili ritardi nei collegamenti marittimi. Si possono verificare situazioni di locale pericolo per la balneazione, per la navigazione da diporto e per le attività sportive.

#### VENTO

**Criticità Giallo:** Sono possibili fenomeni occasionalmente pericolosi per l'incolumità delle persone, in grado di causare disagi e danni a carattere locale.

Sono possibili isolate rotture di rami e/o caduta di alberi, caduta di tegole e cornicioni, localizzati danni alle strutture provvisorie, con trasporto di materiale vario.

Sono possibili localizzati problemi alla circolazione stradale in particolare su viadotti e ponti, con temporanee interruzioni della viabilità. Sono possibili occasionali disagi dovuti a ritardi o cancellazioni dei collegamenti terrestri, ferroviari, aerei e marittimi.

Sono possibili occasionali problemi alle reti di distribuzione di servizi (tra cui telefonia ed elettricità) con temporanee interruzioni dei servizi.



**Regione Toscana**

# Centro Funzionale

Monitoraggio Meteo Idrologico - Idraulico

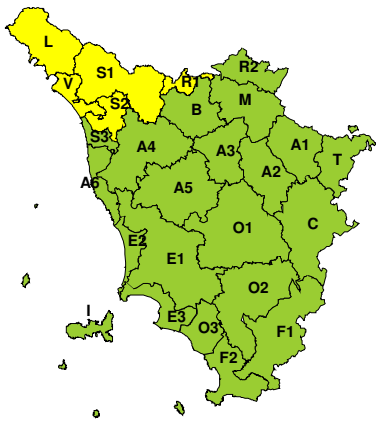


Consorzio  
LaMMA

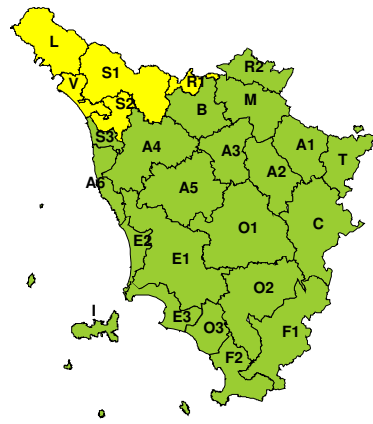


**RISCHIO IDROGEOLOGICO-IDRAULICO RETICOLO MINORE**

**Giovedì, 13 Febbraio 2020**

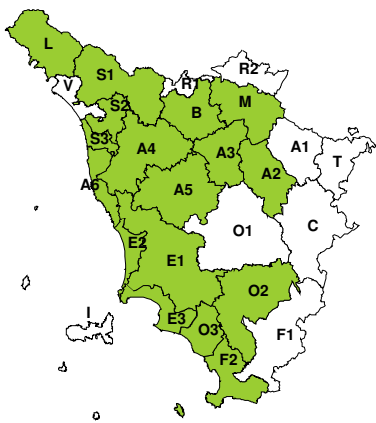


**Venerdì, 14 Febbraio 2020**

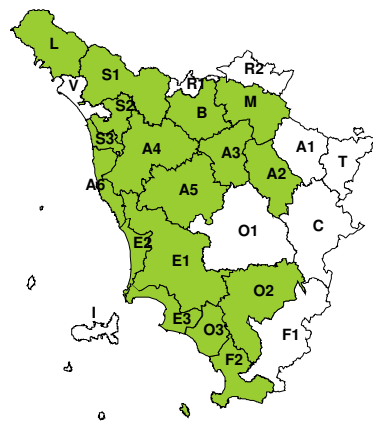


**RISCHIO IDRAULICO RETICOLO PRINCIPALE**

**Giovedì, 13 Febbraio 2020**

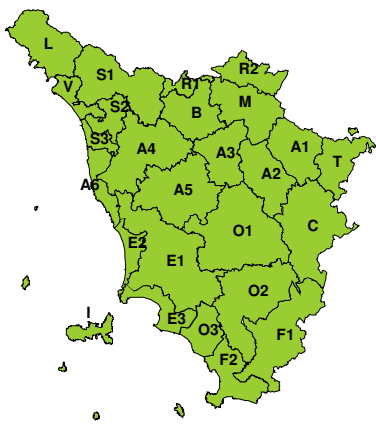


**Venerdì, 14 Febbraio 2020**



**RISCHIO TEMPORALI FORTI**

**Giovedì, 13 Febbraio 2020**



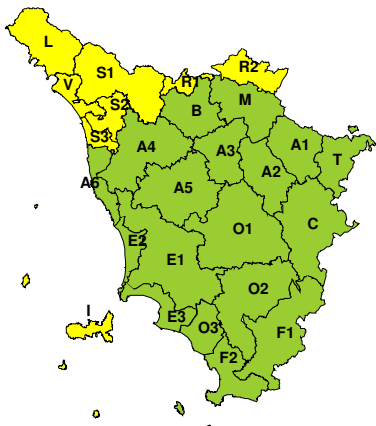
**Venerdì, 14 Febbraio 2020**



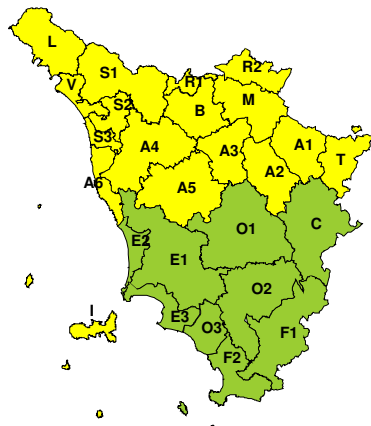


**RISCHIO VENTO**

**Giovedì, 13 Febbraio 2020**

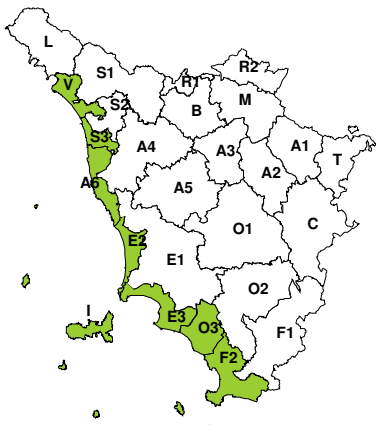


**Venerdì, 14 Febbraio 2020**

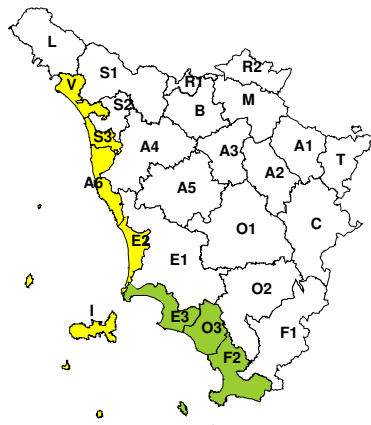


**RISCHIO MAREGGIATE**

**Giovedì, 13 Febbraio 2020**

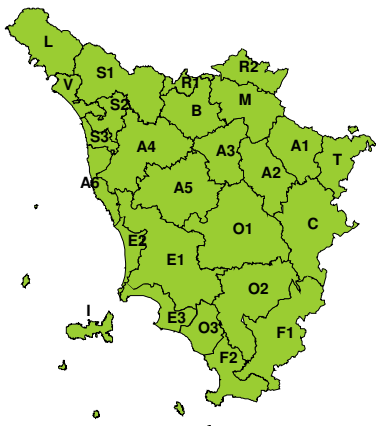


**Venerdì, 14 Febbraio 2020**



**RISCHIO NEVE**

**Giovedì, 13 Febbraio 2020**



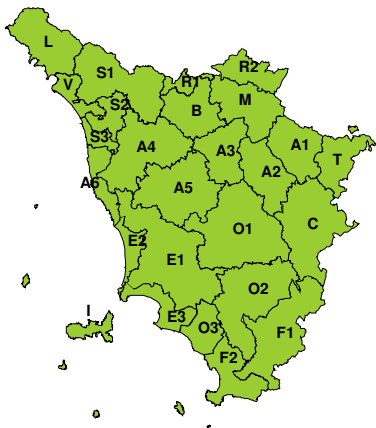
**Venerdì, 14 Febbraio 2020**





**RISCHIO GHIACCIO**

**Giovedì, 13 Febbraio 2020**



**Venerdì, 14 Febbraio 2020**

