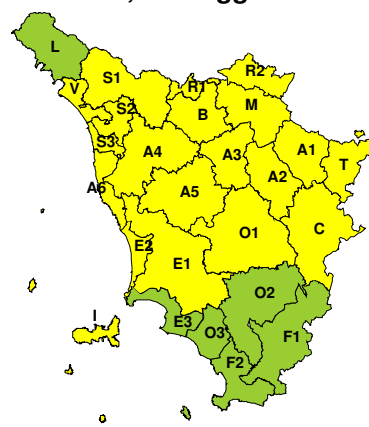


**BOLLETTINO DI VALUTAZIONE DELLE CRITICITÀ**Emissione di **Giovedì, 30 Aprile 2020**, ore 12.25

Giovedì, 30 Aprile 2020



Venerdì, 01 Maggio 2020

**AREE INTERESSATE:**

- A1-Arno-Casentino
- A2-Arno-Valdarno Sup.
- A3-Arno-Firenze
- A4-Valdarno Inf.
- A5-Valdelsa-Valdera
- A6-Arno-Costa
- B-Bisenzio e Ombr. Pt
- C-Valdichiana
- E1-Etruria
- E2-Etruria-Costa Nord
- E3-Etruria-Costa Sud
- F1-Fiora e Alb.
- F2-Fiora e Alb.-Costa e G
- I-Isole
- L-Lunigiana
- M-Mugello-Val di Sieve
- O1-Ombr. Gr-Alto
- O2-Ombr. Gr-Medio
- O3-Ombr. Gr-Costa
- R1-Reno
- R2-Romagna-Toscana
- S1-Serchio-Garf.-Lima
- S2-Serchio-Lucca
- S3-Serchio-Costa
- T-Valtiberina
- V-Versilia

Legenda criticità: VERDE, ■ GIALLO, ● ARANCIONE, ▲ ROSSO

PROVINCE INTERESSATE: AREZZO, FIRENZE, GROSSETO, LIVORNO, LUCCA, MASSA-CARRARA, PISA, PISTOIA, PRATO, SIENA

FENOMENI PREVISTI

minimo sul Ligure associato a moderata ventilazione occidentale e locale instabilità, in particolare sul nord della regione.

TEMPORALI: dalla sera di oggi, giovedì, e fino alle prime ore di domani, venerdì, possibilità di isolati temporali sulle zone settentrionali ed appenniniche della regione con colpi di venti e grandinate solo occasionali.**VENTO:** domani, venerdì, ventilazione occidentale in rinforzo già in nottata su tutta la regione con forti raffiche sulle zone centro settentrionali della regione.**NOTA:** per quanto riguarda l'allerta vento si ricorda che, datata l'emergenza Covid-19, si opera entro margini cautelativi in virtù delle tensostrutture di pre-triage presenti sul territorio regionale.**DESCRIZIONE DELLE CRITICITÀ PREVISTE:**

Sulla base delle previsioni meteorologiche odierne e delle valutazioni dei possibili effetti al suolo effettuate, si prefigurano i seguenti scenari di criticità:

ZONE DI ALLERTA	RISCHIO	TEMPI	CRITICITÀ
A1, A2, A3, A4, A5 A6, B, C, E1, E2 I, M, O1, R1, R2 S1, S2, S3, T, V	VENTO	dalle ore 00.00 Venerdì, 01 Maggio 2020 alle ore 23.59 Venerdì, 01 Maggio 2020	GIALLO



DESCRIZIONE DEGLI SCENARI DI EVENTO PREVISTI

VENTO

Criticità Giallo: Sono possibili fenomeni occasionalmente pericolosi per l'incolumità delle persone, in grado di causare disagi e danni a carattere locale.

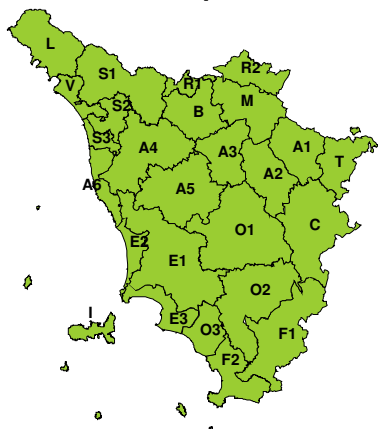
Sono possibili isolate rotture di rami e/o caduta di alberi, caduta di tegole e cornicioni, localizzati danni alle strutture provvisorie, con trasporto di materiale vario.

Sono possibili localizzati problemi alla circolazione stradale in particolare su viadotti e ponti, con temporanee interruzioni della viabilità. Sono possibili occasionali disagi dovuti a ritardi o cancellazioni dei collegamenti terrestri, ferroviari, aerei e marittimi.

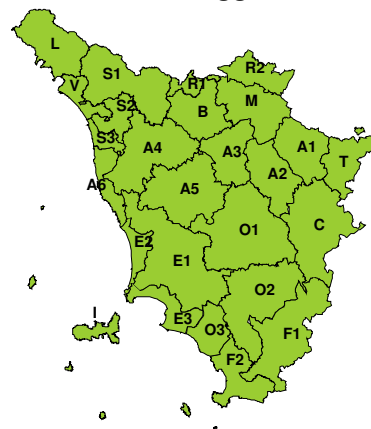
Sono possibili occasionali problemi alle reti di distribuzione di servizi (tra cui telefonia ed elettricità) con temporanee interruzioni dei servizi.

RISCHIO IDROGEOLOGICO-IDRAULICO RETICOLO MINORE

Giovedì, 30 Aprile 2020

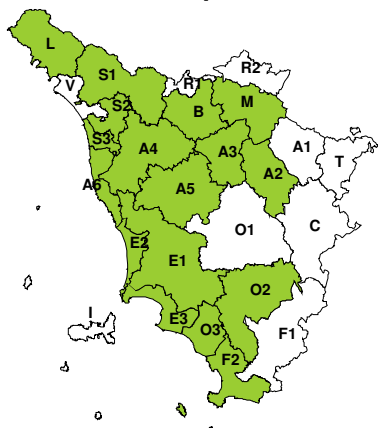


Venerdì, 01 Maggio 2020

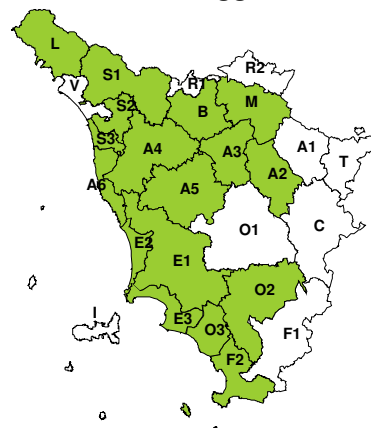


RISCHIO IDRAULICO RETICOLO PRINCIPALE

Giovedì, 30 Aprile 2020



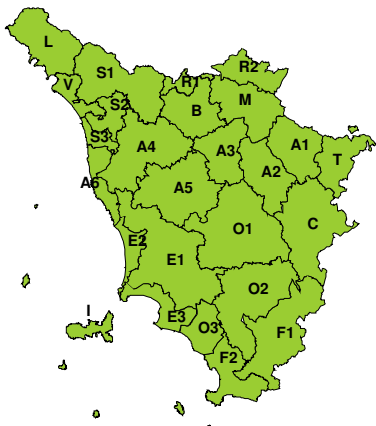
Venerdì, 01 Maggio 2020





RISCHIO TEMPORALI FORTI

Giovedì, 30 Aprile 2020

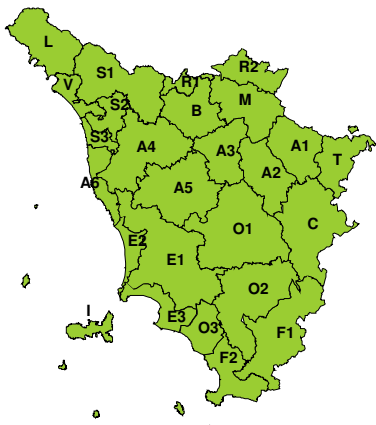


Venerdì, 01 Maggio 2020

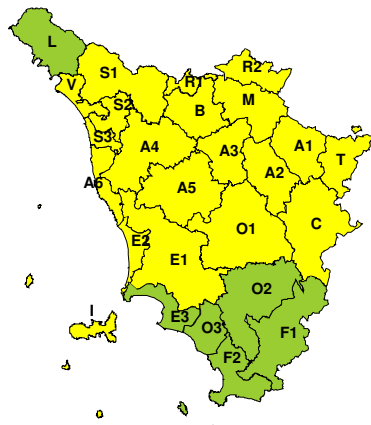


RISCHIO VENTO

Giovedì, 30 Aprile 2020

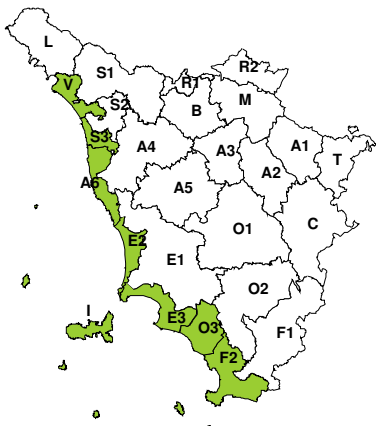


Venerdì, 01 Maggio 2020

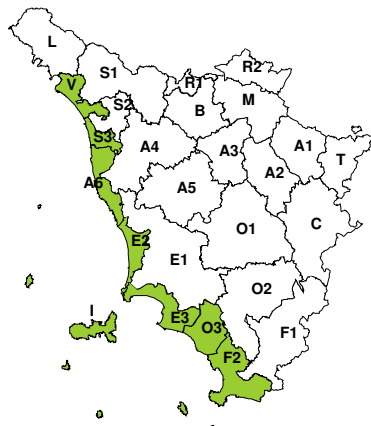


RISCHIO MAREGGIATE

Giovedì, 30 Aprile 2020



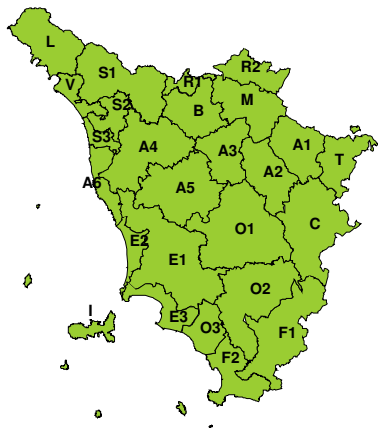
Venerdì, 01 Maggio 2020





RISCHIO NEVE

Giovedì, 30 Aprile 2020



Venerdì, 01 Maggio 2020



RISCHIO GHIACCIO

Giovedì, 30 Aprile 2020



Venerdì, 01 Maggio 2020

