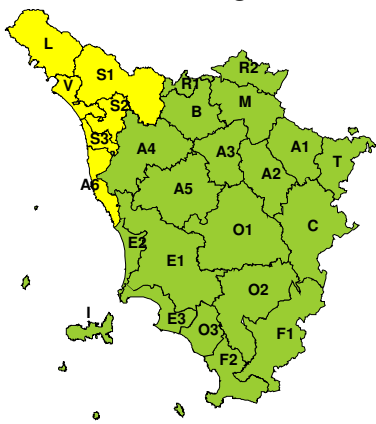
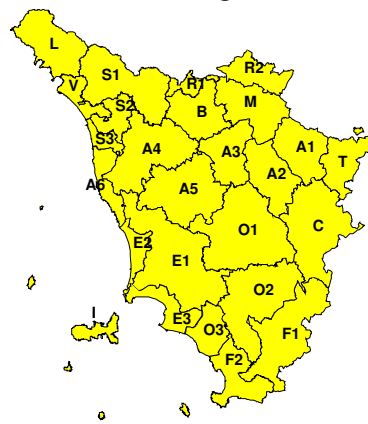


**BOLLETTINO DI VALUTAZIONE DELLE CRITICITÀ**Emissione di **Domenica, 07 Giugno 2020**, ore 12.28**Domenica, 07 Giugno 2020****Lunedì, 08 Giugno 2020****AREE INTERESSATE:**

- | | | |
|-------------------------|-----------------------------|-------------------------|
| ■ A1-Arno-Casentino | ■ E2-Etruria-Costa Nord | ■ O3-Omr. Gr-Costa |
| ■ A2-Arno-Valdarno Sup. | ■ E3-Etruria-Costa Sud | ■ R1-Reno |
| ■ A3-Arno-Firenze | ■ F1-Fiora e Alb. | ■ R2-Romagna-Toscana |
| ■ A4-Valdarno Inf. | ■ F2-Fiora e Alb.-Costa e G | ■ S1-Serchio-Garf.-Lima |
| ■ A5-Valdelsa-Valdera | ■ I-Isole | ■ S2-Serchio-Lucca |
| ■ A6-Arno-Costa | ■ L-Lunigiana | ■ S3-Serchio-Costa |
| ■ B-Bisenzio e Ombr. Pt | ■ M-Mugello-Val di Sieve | ■ T-Valtiberina |
| ■ C-Valdichiana | ■ O1-Omr. Gr-Alto | ■ V-Versilia |
| ■ E1-Etruria | ■ O2-Omr. Gr-Medio | |

Legenda criticità: VERDE, ■ GIALLO, ● ARANCIONE, ▲ ROSSO

PROVINCE INTERESSATE: AREZZO, FIRENZE, GROSSETO, LIVORNO, LUCCA, MASSA-CARRARA, PISA, PISTOIA, PRATO, SIENA

FENOMENI PREVISTI

instabile con transito di una perturbazione nella sera tra oggi, Domenica e domani.

PIOGGIA: dal pomeriggio di oggi, Domenica, precipitazioni a prevalente carattere di rovescio o temporale, dapprima sulle zone di nord-ovest (Lu e Ms) in trasferimento alle restanti zone centro-settentrionali nel corso della sera e notte. Dal pomeriggio di domani fenomeni in graduale esaurimento con residui rovesci sulle zone più orientali della regione (province di Ar, Si e Gr). Cumulati medi e massimi previsti per oggi: medi significativi sulle zone di nord-ovest, di poco significativi o non significativi altrove massimi: puntuali non elevati in particolare in Lunigiana. Tali cumulati saranno possibili anche in breve tempo (1 ora). Cumulati medi e massimi previsti per domani: medi: non significativi sulle zone centro-settentrionali della regione, significativi sulle altre zone massimi: fino a elevati sulle zone interne (più probabili tra le province di Fi, Ar, Si e e Gr). Intensità massima oraria fino a forte.

TEMPORALI: oggi, Domenica, possibili temporali, localmente forti sulle zone settentrionali della regione. Domani temporali sulle zone interne, in particolare sulle province di Pi, Fi, Si, Ar e Gr. Possibili colpi di vento e grandinate.

DESCRIZIONE DELLE CRITICITÀ PREVISTE:

Sulla base delle previsioni meteorologiche odierne e delle valutazioni dei possibili effetti al suolo effettuate, si prefigurano i seguenti scenari di criticità:



ZONE DI ALLERTA	RISCHIO	TEMPI	CRITICITÀ
A6, L, S1, S2, S3 V	IDROGEOLOGICO IDRAULICO RETICOLO MINORE	dalle ore 18.00 Domenica, 07 Giugno 2020 alle ore 13.00 Lunedì, 08 Giugno 2020	GIALLO
A1, A2, A3, A4, A5 B, C, E1, E2, E3 F1, F2, I, M, O1 O2, O3, R1, R2, T	IDROGEOLOGICO IDRAULICO RETICOLO MINORE	dalle ore 00.00 Lunedì, 08 Giugno 2020 alle ore 23.59 Lunedì, 08 Giugno 2020	GIALLO
A6, L, S1, S2, S3 V	TEMPORALI FORTI	dalle ore 18.00 Domenica, 07 Giugno 2020 alle ore 13.00 Lunedì, 08 Giugno 2020	GIALLO
A1, A2, A3, A4, A5 B, C, E1, E2, E3 F1, F2, I, M, O1 O2, O3, R1, R2, T	TEMPORALI FORTI	dalle ore 00.00 Lunedì, 08 Giugno 2020 alle ore 23.59 Lunedì, 08 Giugno 2020	GIALLO

DESCRIZIONE DEGLI SCENARI DI EVENTO PREVISTI**IDROGEOLOGICO****IDRAULICO RETICOLO MINORE**

Criticità Giallo: Possibilità di innesco di frane superficiali/colate rapide di detriti o fango in bacini di dimensioni limitate e ruscellamenti superficiali anche con trasporto di materiale con conseguenti possibili danni localizzati alle infrastrutture, edifici e attività agricole, cantieri, insediamenti civili e industriali esposti; possibile innalzamento dei livelli idrometrici dei corsi d'acqua minori, con inondazioni delle aree limitrofe, anche per effetto di criticità locali (tombature, restringimenti, occlusioni delle luci dei ponti, ecc); possibile scorrimento superficiale delle acque nelle strade con fenomeni di rigurgito dei sistemi di smaltimento delle acque piovane e con possibile tracimazione e coinvolgimento delle aree urbane depresse, dei locali interrati e di quelli posti a pian terreno lungo le vie potenzialmente interessate da deflussi idrici; possibili temporanee interruzioni della rete stradale e/o ferroviaria in prossimità di impluvi, canali, zone depresse (sottopassi, tunnel, avvallamenti stradali, etc.) e a valle di porzioni di versante interessate da fenomeni franosi; possibili limitati danni alle opere idrauliche di difesa delle sponde, alle attività agricole, ai cantieri, agli insediamenti civili e industriali in alveo; possibili criticità connesse a localizzate cadute massi.

TEMPORALI FORTI

Criticità Giallo: In uno scenario caratterizzato da elevata incertezza previsionale, saranno possibili fenomeni intensi occasionalmente pericolosi per l'incolumità delle persone e in grado di causare disagi e danni a carattere locale. Saranno possibili gli effetti riconducibili al rischio **idrogeologico-idraulico reticolo minore**, che potrebbero verificarsi in maniera repentina ed improvvisa.

A causa delle violente raffiche di **vento**, saranno possibili ulteriori effetti tra cui ad esempio, rottura di rami e/o caduta di alberi, caduta di tegole, danni alle strutture provvisorie e/o agli edifici, abbattimento di pali, segnaletica e impalcature, trasporto di materiale, disagi e/o interruzione della viabilità e danneggiamenti alle reti di distribuzione di servizi (tra cui telefonia ed elettricità) con conseguenti interruzioni.

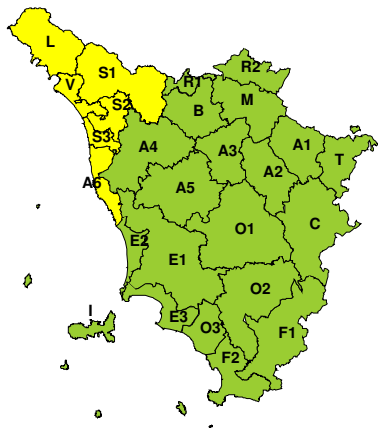
Nel caso in cui si verificano **grandinate** saranno inoltre possibili danni alle colture agricole, alle coperture degli edifici e agli automezzi.

Infine a causa delle **fulminazioni** saranno possibili danneggiamenti agli edifici, alberi e alle reti di distribuzione di servizi (tra cui telefonia ed elettricità) e eventualmente l'innesco di incendi in aree boschive.

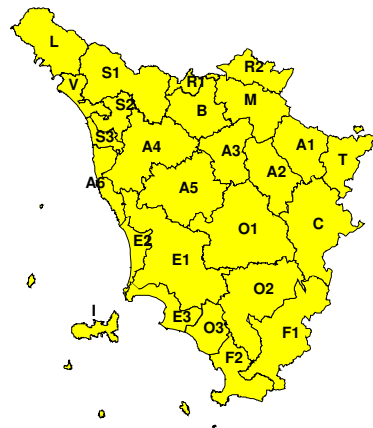


RISCHIO IDROGEOLOGICO-IDRAULICO RETICOLO MINORE

Domenica, 07 Giugno 2020

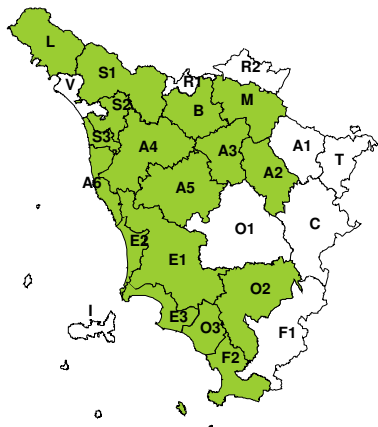


Lunedì, 08 Giugno 2020

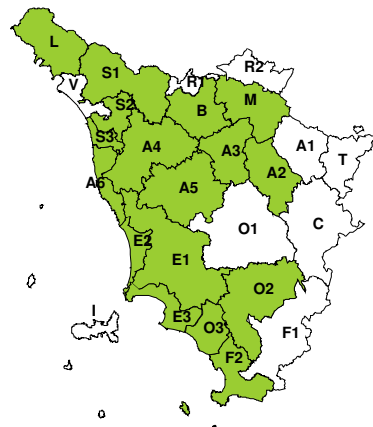


RISCHIO IDRAULICO RETICOLO PRINCIPALE

Domenica, 07 Giugno 2020

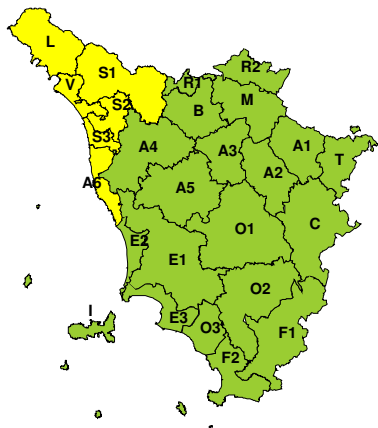


Lunedì, 08 Giugno 2020

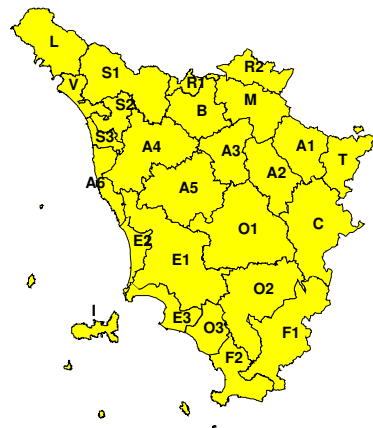


RISCHIO TEMPORALI FORTI

Domenica, 07 Giugno 2020



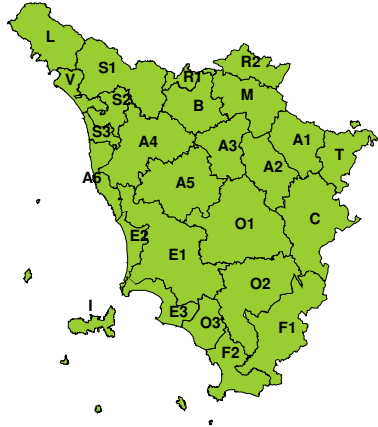
Lunedì, 08 Giugno 2020



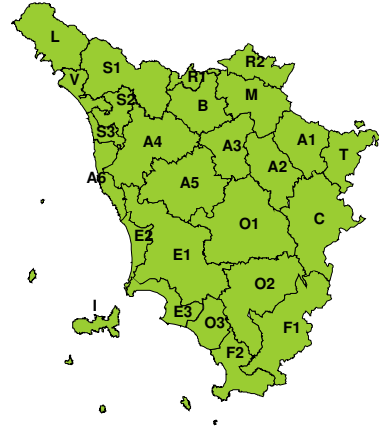


RISCHIO VENTO

Domenica, 07 Giugno 2020

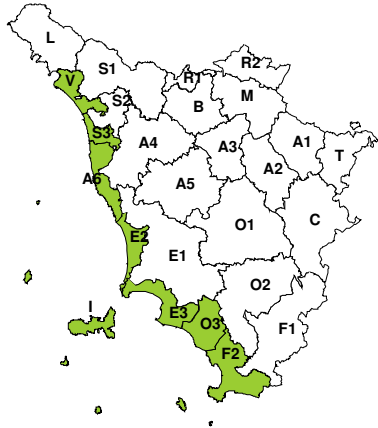


Lunedì, 08 Giugno 2020

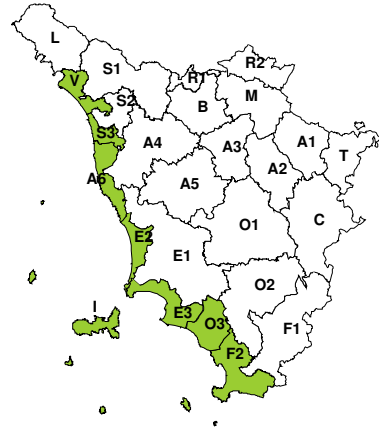


RISCHIO MAREGGIATE

Domenica, 07 Giugno 2020

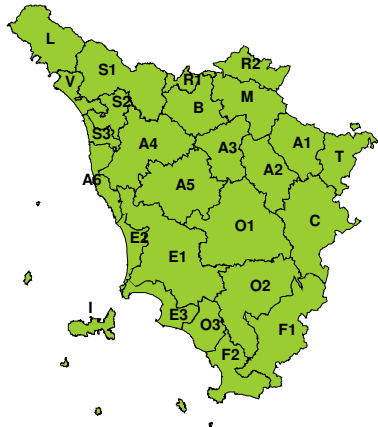


Lunedì, 08 Giugno 2020

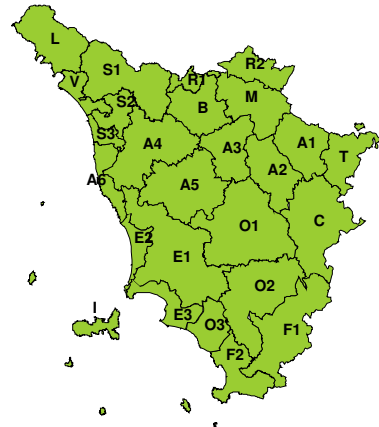


RISCHIO NEVE

Domenica, 07 Giugno 2020



Lunedì, 08 Giugno 2020





RISCHIO GHIACCIO

Domenica, 07 Giugno 2020



Lunedì, 08 Giugno 2020

