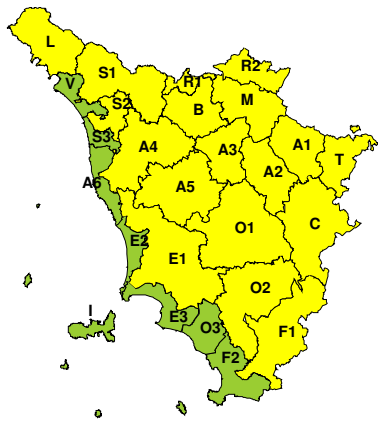
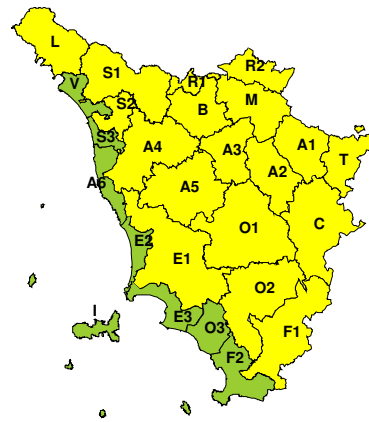


**BOLLETTINO DI VALUTAZIONE DELLE CRITICITÀ**Emissione di **Lunedì, 07 Giugno 2021**, ore 11.32**Lunedì, 07 Giugno 2021****Martedì, 08 Giugno 2021****AREE INTERESSATE:**

- |   |   |   |
|---|---|---|
| <ul style="list-style-type: none"> <li>■ <b>A1-Arno-Casentino</b></li> <li>■ <b>A2-Arno-Valdarno Sup.</b></li> <li>■ <b>A3-Arno-Firenze</b></li> <li>■ <b>A4-Valdarno Inf.</b></li> <li>■ <b>A5-Valdelsa-Valdera</b></li> <li>A6-Arno-Costa</li> <li>■ <b>B-Bisenzio e Ombr. Pt</b></li> <li>■ <b>C-Valdichiana</b></li> <li>■ <b>E1-Etruria</b></li> </ul> | <ul style="list-style-type: none"> <li>E2-Etruria-Costa Nord</li> <li>E3-Etruria-Costa Sud</li> <li>■ <b>F1-Fiora e Alb.</b></li> <li>F2-Fiora e Alb.-Costa e G</li> <li>I-Isole</li> <li>■ <b>L-Lunigiana</b></li> <li>■ <b>M-Mugello-Val di Sieve</b></li> <li>■ <b>O1-Ombr. Gr-Alto</b></li> <li>■ <b>O2-Ombr. Gr-Medio</b></li> </ul> | <ul style="list-style-type: none"> <li>O3-Ombr. Gr-Costa</li> <li>■ <b>R1-Reno</b></li> <li>■ <b>R2-Romagna-Toscana</b></li> <li>■ <b>S1-Serchio-Garf.-Lima</b></li> <li>■ <b>S2-Serchio-Lucca</b></li> <li>S3-Serchio-Costa</li> <li>■ <b>T-Valtiberina</b></li> <li>V-Versilia</li> </ul> |
|---|---|---|

**Legenda criticità:** VERDE, ■ GIALLO, ● ARANCIONE, ▲ ROSSO

**PROVINCE INTERESSATE:** AREZZO, FIRENZE, GROSSETO, LIVORNO, LUCCA, MASSA-CARRARA, PISA, PISTOIA, PRATO, SIENA

**FENOMENI PREVISTI**

condizioni di instabilità atmosferica per la presenza di aria fresca in quota.

**PIOGGIA:** oggi, lunedì, nel pomeriggio, temporali sparsi nelle zone interne con cumulati medi scarsamente significativi e massimi non elevati (o solo localmente elevati), più probabili sui rilievi. Intensità massima oraria fino a forte. Domani, martedì, dalla tarda mattinata e nel corso del pomeriggio, temporali sparsi più probabili e intensi sui rilievi retrostanti il litorale centro-meridionale, le Colline Metallifere, il Monte Amiata e zone limitrofe. Cumulati medi scarsamente significativi e massimi non elevati (o solo localmente elevati), con intensità massima oraria fino a forte.

**TEMPORALI:** oggi, lunedì, nel pomeriggio, temporali sparsi sulle zone interne; possibili colpi di vento e grandinate. Domani, martedì, dalla tarda mattinata e nel corso del pomeriggio, temporali sparsi più probabili e intensi sui rilievi retrostanti il litorale centro-meridionale, le Colline Metallifere, il Monte Amiata e zone limitrofe. I fenomeni potranno risultare localmente di forte intensità; possibili colpi di vento e grandinate.

**DESCRIZIONE DELLE CRITICITÀ PREVISTE:**

Sulla base delle previsioni meteorologiche odierne e delle valutazioni dei possibili effetti al suolo effettuate, si prefigurano i seguenti scenari di criticità:



ZONE DI ALLERTA	RISCHIO	TEMPI	CRITICITÀ
A1, A2, A3, A4, A5 B, C, E1, F1, L M, O1, O2, R1, R2 S1, S2, T	IDROGEOLOGICO IDRAULICO RETICOLO MINORE	dalle ore 12.00 Lunedì, 07 Giugno 2021 alle ore 21.00 Lunedì, 07 Giugno 2021	<b>GIALLO</b>
A1, A2, A3, A4, A5 B, C, E1, F1, L M, O1, O2, R1, R2 S1, S2, T	IDROGEOLOGICO IDRAULICO RETICOLO MINORE	dalle ore 10.00 Martedì, 08 Giugno 2021 alle ore 21.00 Martedì, 08 Giugno 2021	<b>GIALLO</b>
A1, A2, A3, A4, A5 B, C, E1, F1, L M, O1, O2, R1, R2 S1, S2, T	TEMPORALI FORTI	dalle ore 12.00 Lunedì, 07 Giugno 2021 alle ore 21.00 Lunedì, 07 Giugno 2021	<b>GIALLO</b>
A1, A2, A3, A4, A5 B, C, E1, F1, L M, O1, O2, R1, R2 S1, S2, T	TEMPORALI FORTI	dalle ore 10.00 Martedì, 08 Giugno 2021 alle ore 21.00 Martedì, 08 Giugno 2021	<b>GIALLO</b>

## DESCRIZIONE DEGLI SCENARI DI EVENTO PREVISTI

### IDROGEOLOGICO

#### IDRAULICO RETICOLO MINORE

**Criticità Giallo:** Possibilità di innesco di frane superficiali/colate rapide di detriti o fango in bacini di dimensioni limitate e ruscellamenti superficiali anche con trasporto di materiale con conseguenti possibili danni localizzati alle infrastrutture, edifici e attività agricole, cantieri, insediamenti civili e industriali esposti; possibile innalzamento dei livelli idrometrici dei corsi d'acqua minori, con inondazioni delle aree limitrofe, anche per effetto di criticità locali (tombature, restringimenti, occlusioni delle luci dei ponti, ecc); possibile scorrimento superficiale delle acque nelle strade con fenomeni di rigurgito dei sistemi di smaltimento delle acque piovane e con possibile tracimazione e coinvolgimento delle aree urbane depresse, dei locali interrati e di quelli posti a pian terreno lungo le vie potenzialmente interessate da deflussi idrici; possibili temporanee interruzioni della rete stradale e/o ferroviaria in prossimità di impluvi, canali, zone depresse (sottopassi, tunnel, avvallamenti stradali, etc.) e a valle di porzioni di versante interessate da fenomeni franosi; possibili limitati danni alle opere idrauliche di difesa delle sponde, alle attività agricole, ai cantieri, agli insediamenti civili e industriali in alveo; possibili criticità connesse a localizzate cadute massi.

#### TEMPORALI FORTI

**Criticità Giallo:** In uno scenario caratterizzato da elevata incertezza previsionale, saranno possibili fenomeni intensi occasionalmente pericolosi per l'incolumità delle persone e in grado di causare disagi e danni a carattere locale. Saranno possibili gli effetti riconducibili al rischio **idrogeologico-idraulico reticolo minore**, che potrebbero verificarsi in maniera repentina ed improvvisa.

A causa delle violente raffiche di **vento**, saranno possibili ulteriori effetti tra cui ad esempio, rottura di rami e/o caduta di alberi, caduta di tegole, danni alle strutture provvisorie e/o agli edifici, abbattimento di pali, segnaletica e impalcature, trasporto di materiale, disagi e/o interruzione della viabilità e danneggiamenti alle reti di distribuzione di servizi (tra cui telefonia ed elettricità) con conseguenti interruzioni.

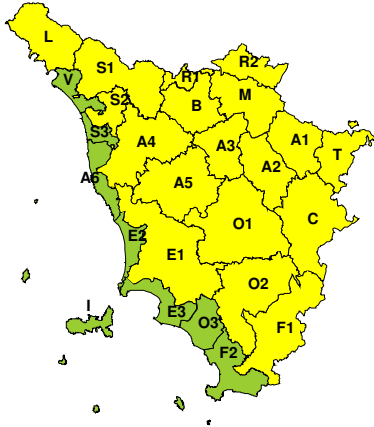
Nel caso in cui si verificano **grandinate** saranno inoltre possibili danni alle colture agricole, alle coperture degli edifici e agli automezzi.

Infine a causa delle **fulminazioni** saranno possibili danneggiamenti agli edifici, alberi e alle reti di distribuzione di servizi (tra cui telefonia ed elettricità) e eventualmente l'innesco di incendi in aree boschive.

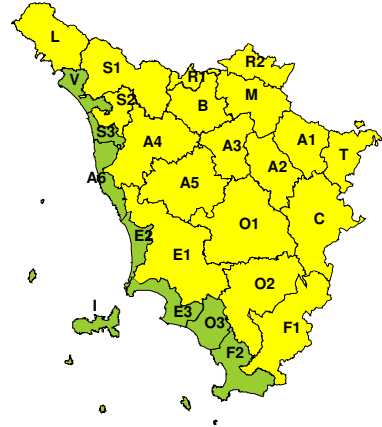


**RISCHIO IDROGEOLOGICO-IDRAULICO RETICOLO MINORE**

Lunedì, 07 Giugno 2021

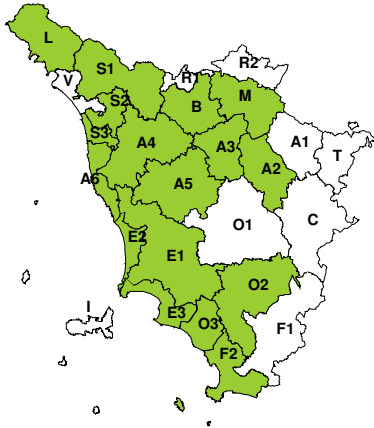


Martedì, 08 Giugno 2021

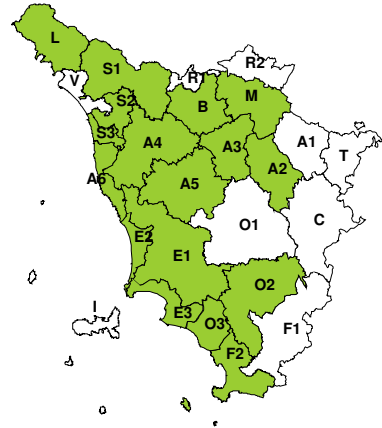


**RISCHIO IDRAULICO RETICOLO PRINCIPALE**

Lunedì, 07 Giugno 2021

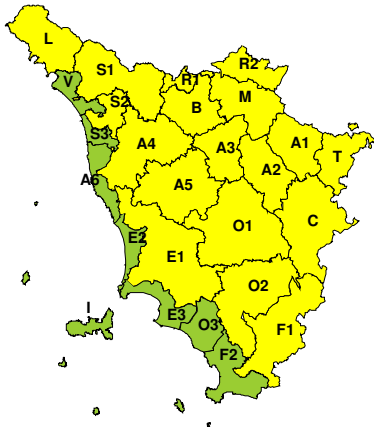


Martedì, 08 Giugno 2021

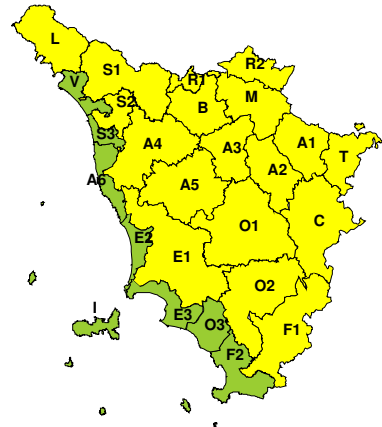


**RISCHIO TEMPORALI FORTI**

Lunedì, 07 Giugno 2021



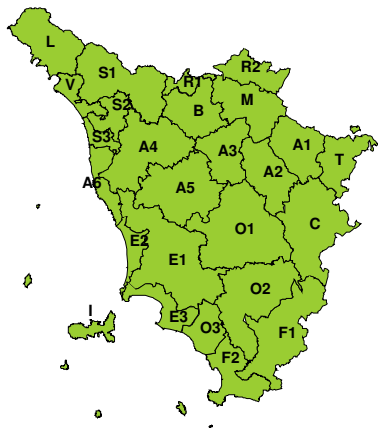
Martedì, 08 Giugno 2021





**RISCHIO VENTO**

**Lunedì, 07 Giugno 2021**

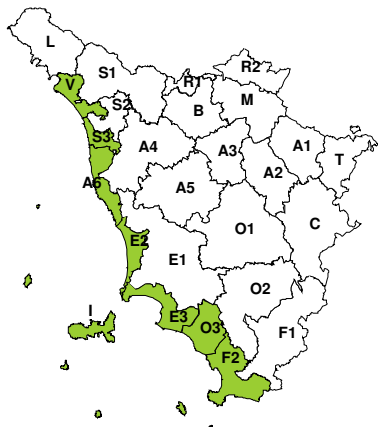


**Martedì, 08 Giugno 2021**

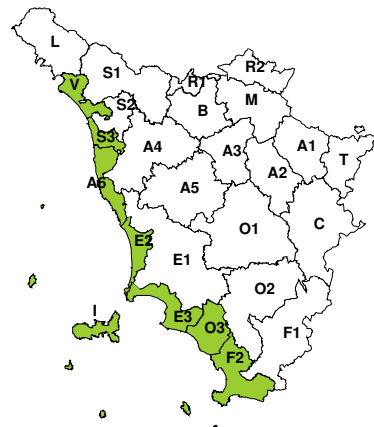


**RISCHIO MAREGGIATE**

**Lunedì, 07 Giugno 2021**

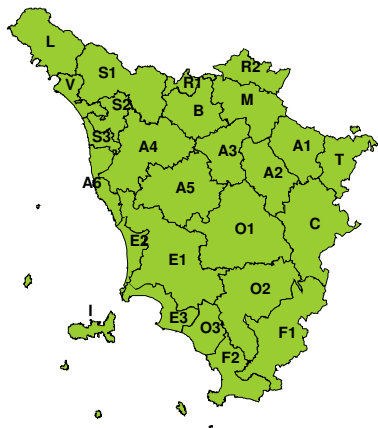


**Martedì, 08 Giugno 2021**



**RISCHIO NEVE**

**Lunedì, 07 Giugno 2021**



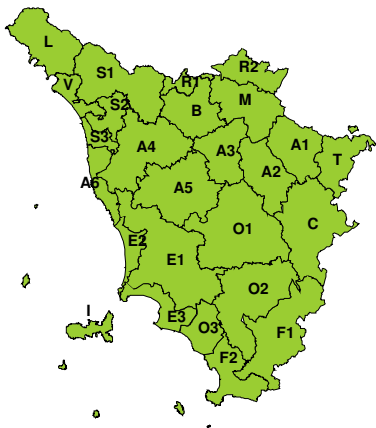
**Martedì, 08 Giugno 2021**





**RISCHIO GHIACCIO**

**Lunedì, 07 Giugno 2021**



**Martedì, 08 Giugno 2021**

