

SINDACO
M. Terchi

ASSESSORE ALLE POLITICHE T.U.A.
dot. A. Farina

PROGETTAZIONE
arch. M. Pranzetto
arch. G. Di Prozzi
arch. M. Sbrana
arch. M. Sbrana
con-arch. L. Tiberi
arch. V. Disabato
Dipartimento del Territorio
ing. C. E. Tonelli
Dipartimento del Territorio

UFFICIO DI PIANO
arch. M. Ciuffreda
arch. A. Guida

collaboratori
M. Baldini
D. De Cicca

CONSULENZE
Dipartimento del Territorio
dot. arch. T. Santini
ing. L. Nordin
Dipartimento del Territorio
dot. agr. M. Mignoli
Dipartimento del Territorio
dot. S. Maffei

RESPONSABILE DEL PROCEDIMENTO
arch. V. Disabato

GARANTE DELL'INFORMAZIONE
dot. D. Fabiani

SINDACO
dot. Maurizio Viaggiardi

ASSESSORE ALL'URBANISTICA
dot. Marco Spadaccio

PROGETTAZIONE
arch. Vito Disabato
arch. Angelica Guida
arch. Fabiano Lucaccini
arch. Sabrina Tozzini

CONSULENZE
Dipartimento del Territorio
dot. arch. Michele Sani
Terra & Opere stud. ass.
Idroprogetti s.r.l.
ing. Claudia Lombardi

RESPONSABILE DEL PROCEDIMENTO
arch. Vito Disabato

GARANTE DELL'INFORMAZIONE
dot. ssa Susanna Benucci







approvazione DCC n. 3 del 08/01/2014
giugno 2013

QUADRO CONOSCITIVO
Sistema ambientale
Sottosistema paesaggio

3.1

Scala 1:10.000

EMERGENZE VEGETAZIONALI ED ECOLOGICHE

- Bosco di Renacci 
- Bosco di Montecarlo 
- Bosco di Santa Lucia a Rapale 
- Formazioni ripariali 
- Aree golenali boscate 
- Spagge fluviali 
- Alberi d'interesse paesaggistico/ambientale 