

SINDACO
M. Terzi

ASSESSORE ALLE POLITICHE TERRITORIALI
Dott. A. Farinelli

PROGETTAZIONE
arch. M. Biondetti
arch. G. De Prizzi
arch. M. Sbrana
arch. M. Sbrana
con-arch. L. Triberti
arch. V. Disabato
DIPARTIMENTO DI ARCHITETTURA
ING. C. E. Tonelli
DIPARTIMENTO DI INGEGNERIA
ING. L. Nordini
ING. M. Magnoli
DOTT. S. Maffei

UFFICIO DI PIANO
arch. M. Ciuffreda
arch. A. Guida
collaboratori:
M. Baldini
D. De Cicca

CONSULENZE
DOTT. G. M. Sani
DOTT. L. Nordini
DOTT. ESP. M. Magnoli
DOTT. S. Maffei

RESPONSABILE DEL PROCEDIMENTO
arch. V. Disabato

GARANTE DELL'INFORMAZIONE
DOTT. D. Fabiani

SINDACO
Dott. Maurizio Viaggiardi

ASSESSORE ALL'URBANISTICA
Dott. Marco Spadaccio

PROGETTAZIONE
arch. Vito Disabato
arch. Angelica Guida
arch. Fabiano Lucaccini
arch. Sabrina Tozzini

CONSULENZE
Dott. Paolo Sani
Dott. Geo. Michele Sani
Terra & Opere s.r.l.
Idroprogetti s.r.l.
Ing. Claudia Lombardi

RESPONSABILE DEL PROCEDIMENTO
arch. Vito Disabato

GARANTE DELL'INFORMAZIONE
Dott.ssa Susanna Benucci










approvazione DCC n. 3 del 08/01/2014
giugno 2013

QUADRO CONOSCITIVO
Sistema ambientale
Sottosistema paesaggio




3.8
Scala 1:10.000





CARTA DI SINTESI PAESAGGISTICA

AREE A FORTE VALENZA ECOLOGICA

- Aree boscate 
- Aree boscate di pregio 
- Formazioni ripariali e golenali 
- Verde Urbano 
- Corridoi ecologici 
- Fiume Arno 
- Forte funzione connettiva 
- Connettività media 
- Formazioni lineari - Filari alberati 

PAESAGGIO RURALE

- Aree filtro - alta sensibilità 
- Aree rurali d'interesse paesaggistico 
- Culture agrarie specializzate 

- edifici di interesse storico 
- strade di interesse ambientale 
- sentieri di interesse ambientale 
- tratti panoramici 
- punti panoramici 