

**SINDACO**  
M. Terzi

**ASSESSORE ALLE POLITICHE TERRITORIALI**  
dot. A. Farinelli

**PROGETTAZIONE**  
arch. M. Biondetti  
arch. G. De Prizzi  
arch. M. Sbrana  
arch. M. Sbrana  
con-arch. L. Triberti  
arch. V. Disabato  
dot. ing. M. Sbrana  
ing. C. E. Tonelli

**UFFICIO DI PIANO**  
arch. M. Ciuffreda  
arch. A. Guida

**COLLABORATORI**  
M. Baldini  
D. De Cicca

**CONSULENZE**  
dot. ing. M. Sbrana  
ing. L. Nordin  
ing. M. Sbrana  
dot. agr. M. Magnoli  
dot. S. Maffei

**RESPONSABILE DEL PROCEDIMENTO**  
arch. V. Disabato

**GARANTE DELL'INFORMAZIONE**  
dot. D. Fabiani

**SINDACO**  
dot. Maurizio Viaggiari

**ASSESSORE ALL'URBANISTICA**  
dot. Marco Spadaccio

**PROGETTAZIONE**  
arch. Vito Disabato  
arch. Angelica Guida  
arch. Fabiano Lucaccini  
arch. Sabrina Tozzini

**CONSULENZE**  
dot. ing. M. Sbrana  
dot. ing. Michele Sani  
Terra & Opere s.r.l.  
Idroprogetti s.r.l.  
ing. Claudia Lombardi

**RESPONSABILE DEL PROCEDIMENTO**  
arch. Vito Disabato

**GARANTE DELL'INFORMAZIONE**  
dot. ssa Susanna Benucci

approvazione DCC n. 3 del 08/01/2014  
giugno 2013







**QUADRO CONOSCITIVO**  
Sistema insediativo

# 4.5

Scala 1:10.000

### DENSITA' DELLA POPOLAZIONE

Abitanti per ettaro  
(Dati ufficio anagrafe per sez. di censimento, ottobre 2011)

- inferiori a 10 
- da 10 a 40 
- da 40 a 80 
- da 80 a 120 
- da 120 a 160 
- superiori a 160 

limite sezione censuaria 

