









- SINDACO**
M. Turchi
- ASSESSORE ALLE POLITICHE T. e A.**
dott. A. Farinelli
- PROGETTAZIONE**
arch. M. Brandoliso
arch. G. da Pozzo
arch. M. Sheurer
dott. Gianfrancesco Villani
con arch. L. Imberti
arch. V. Disabato
- UFFICIO DI PIANO**
arch. M. Caiffreda
arch. A. Guida
- collaboratori:
M. Baldini
D. del Cucina
- CONSULENZE**
perizie
dott. geol. M. Sani
vestra
ing. L. Naldini
ingegneria
dott. agr. M. Mugnai
or.
dott. S. Maffei
- RESPONSABILE DEL PROCEDIMENTO**
arch. V. Disabato
- GARANTE DELL'INFORMAZIONE**
dott. D. Fabbri
- SINDACO**
dott. Maurizio Vilgiardi
- ASSESSORE ALL'URBANISTICA**
dott. Marco Spadaccio
- PROGETTAZIONE**
arch. Vito Disabato
arch. Angelica Guida
arch. Fabiano Lucacini
arch. Sabrina Tozzini
- CONSULENZE**
Studi progettuali strutturali
dott. geol. Michele Sani
Terra & Opere s.r.l.
Idroprogetti s.r.l.
ing. Claudia Lombardi
- RESPONSABILE DEL PROCEDIMENTO**
arch. Vito Disabato
- GARANTE DELL'INFORMAZIONE**
dott.ssa Susanna Benucci

approvazione DCC n. 3 del 08/01/2014
giugno 2013

TAVOLE DI PIANO
8.1s
Scala 1:10.000

SCHEMA DELLA MAGLIA INFRASTRUTTURALE

-  Rete primaria (Autostrada A1)
-  Rete secondaria regionale (SRT n.69)
-  Viabilità locale principale
-  Viabilità locale secondaria
-  Mobilità dolce - pista ciclabili
-  Rete ferroviaria AV/AC
-  Rete ferroviaria Naz/Reg
-  Parcheggi

